


TORINO

MARIA GABRIELLA FORNO
IL «LOESS» DELLA COLLINA DI TORINO

SCHEMA DEI RAPPORTI STRATIGRAFICI



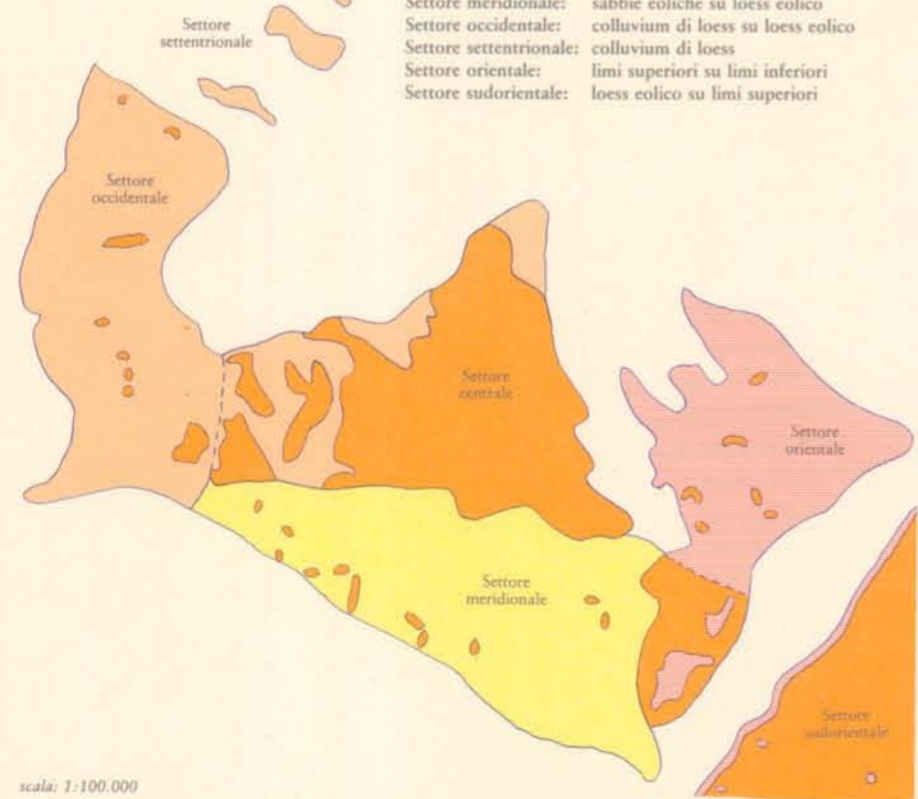
DEPOSITI QUATERNARI

- 1 Depositi alluvionali recenti ed attuali
- 2 Depositi alluvionali antichi
- 3 Colluvium di loess
- 4 Sabbie eoliche
- 5 Loess eolico
- 6 Limi argillosi del Complesso Superiore
- 7 Limi argillosi del Complesso Inferiore (7); maggiori intercalazioni ghiaiose (8)
- 8 Prodotti eluvio-colluviali
- 9 SUBSTRATO PREQUATERNARIO
- 10 Formazioni marine terziarie

- Orli di scarpate
- Conoidi alluvionali
- Valli abbandonate
- Località fossilifere (Molluschi)
- Località fossilifere (Vertebrati)
- Cave

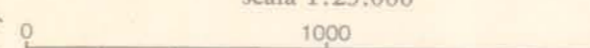
AREALI DI DISTRIBUZIONE DEL «LOESS»

- Settore centrale: loess eolico
- Settore meridionale: sabbie eoliche su loess eolico
- Settore occidentale: colluvium di loess su loess eolico
- Settore settentrionale: colluvium di loess
- Settore orientale: limi superiori su limi inferiori
- Settore sudorientale: loess eolico su limi superiori



scala: 1:100.000

scala 1:25.000



ISTITUTO DI GEOLOGIA UNIVERSITÀ DI TORINO • Contributo per la stampa del Centro di Studio per i Problemi dell'Orogeno delle Alpi Occidentali del C.N.R. di Torino.